

Филиал публично-правовой компании "Роскадастр" по Костромской области

полное наименование органа регистрации прав

Выписка из Единого государственного реестра недвижимости об объекте недвижимости

Сведения о характеристиках объекта недвижимости

На основании запроса от 26.06.2025, поступившего на рассмотрение 26.06.2025, сообщаем, что согласно записям Единого государственного реестра недвижимости:


Раздел 1 Лист 1

Земельный участок			
вид объекта недвижимости			

Лист № 1 раздела 1	Всего листов раздела 1: 4	Всего разделов: 8	Всего листов выписки: 14
--------------------	---------------------------	-------------------	--------------------------

26.06.2025г. № КУВИ-001/2025-130007221	
Кадастровый номер:	44:09:150205:190
Номер кадастрового квартала:	44:09:150205
Дата присвоения кадастрового номера:	15.04.2025

Ранее присвоенный государственный учетный номер:	данные отсутствуют
Местоположение:	Костромская область., Макарьевский р-н., п. Первомайка, ул. Заводская, д.20
Площадь:	58481 +/- 85
Кадастровая стоимость, руб.:	2234559.01
Кадастровые номера расположенных в пределах земельного участка объектов недвижимости:	данные отсутствуют
Кадастровые номера объектов недвижимости, из которых образован объект недвижимости:	44:09:150205:162
Кадастровые номера образованных объектов недвижимости:	данные отсутствуют
Категория земель:	Земли населенных пунктов
Виды разрешенного использования:	Служебные гаражи
Сведения о кадастровом инженере:	Осипова Анастасия Сергеевна, № 129, в Союз "Некоммерческое объединение кадастровых инженеров", СНИЛС 12580205631, договор на выполнение кадастровых работ от 14.01.2025 № б/н, дата завершения кадастровых работ: 09.04.2025
Сведения о лесах, водных объектах и об иных природных объектах, расположенных в пределах земельного участка:	данные отсутствуют

полное наименование должности	 ДОКУМЕНТ ПОДПИСАН ЭЛЕКТРОННОЙ ПОДПИСЬЮ Сертификат: 009F0BDC181A023B64597F1E2579BEFB50 Владелец: ФЕДЕРАЛЬНАЯ СЛУЖБА ГОСУДАРСТВЕННОЙ РЕГИСТРАЦИИ, КАДАСТРА И КАРТОГРАФИИ Действителен: с 02.08.2024 по 26.10.2025	инициалы, фамилия

Земельный участок			
вид объекта недвижимости			
Лист № 2 раздела 1	Всего листов раздела 1: 4	Всего разделов: 8	Всего листов выписки: 14
26.06.2025г. № КУВИ-001/2025-130007221			
Кадастровый номер:		44:09:150205:190	
Сведения о том, что земельный участок полностью расположен в границах зоны с особыми условиями использования территории, территории объекта культурного наследия, публичного сервитута:		Земельный участок полностью расположен в границах зоны с реестровым номером 44:09-6.9 от 09.01.2014, ограничение использования земельного участка в пределах зоны: Ограничения в границах зоны устанавливаются в соответствии со статьей 65 Водного кодекса Российской Федерации от 03.06.2006 №74-ФЗ, вид/наименование: граница водоохранной зоны и прибрежной защитной полосы Горьковского водохранилища в пределах Макарьевского района Костромской области, тип: Водоохранная зона, номер: 1, решения: 1. дата решения: 03.06.2006, номер решения: № 74-ФЗ, наименование ОГВ/ОМСУ: Государственная Дума 2. дата решения: 10.12.2013, номер решения: 01-11/171 3. дата решения: 03.12.2013, номер решения: 0 4. дата решения: 24.06.2013, номер решения: 2-32/12508, наименование ОГВ/ОМСУ: Управление Росреестра по Кировской области	
Сведения о том, что земельный участок расположен в границах особой экономической зоны, территории опережающего развития, зоны территориального развития в Российской Федерации, игорной зоны:		данные отсутствуют	
Сведения о том, что земельный участок расположен в границах особо охраняемой природной территории, Байкальской природной территории и ее экологических зон, лесопарковом зеленом поясе, охотничьего угодья, лесничества:		данные отсутствуют	
Сведения о расположении земельного участка и (или) расположенного на нем объекта недвижимости в границах территории, в отношении которой принято решение о резервировании земель для государственных или муниципальных нужд:		данные отсутствуют	
Сведения о результатах проведения государственного земельного надзора:		данные отсутствуют	
Сведения о расположении земельного участка в границах территории, в отношении которой утвержден проект межевания территории:		данные отсутствуют	
Условный номер земельного участка:		данные отсутствуют	



ДОКУМЕНТ ПОДПИСАН  
ЭЛЕКТРОННОЙ ПОДПИСЬЮ


Сертификат: 009F0BDC181A023B64597F1E2579BEFB50

Владелец: ФЕДЕРАЛЬНАЯ СЛУЖБА ГОСУДАРСТВЕННОЙ  
РЕГИСТРАЦИИ, КАДАСТРА И КАРТОГРАФИИ  
Действителен: с 02.08.2024 по 26.10.2025

полное наименование должности

инициалы, фамилия

Земельный участок			
вид объекта недвижимости			
Лист № 3 раздела 1	Всего листов раздела 1: 4	Всего разделов: 8	Всего листов выписки: 14
26.06.2025г. № КУВИ-001/2025-130007221			
Кадастровый номер:		44:09:150205:190	
Сведения о принятии акта и (или) заключении договора, предусматривающих предоставление в соответствии с земельным законодательством исполнительным органом государственным органом власти или органом местного самоуправления, находящегося в государственной или муниципальной собственности земельного участка для строительства наемного дома социального использования или наемного дома коммерческого использования:		данные отсутствуют	
Сведения о том, что земельный участок или земельные участки образованы на основании решения об изъятии земельного участка и (или) расположенного на нем объекта недвижимости для государственных или муниципальных нужд:		данные отсутствуют	
Сведения о том, что земельный участок образован из земель или земельного участка, государственная собственность на которые не разграничена:		данные отсутствуют	
Сведения о наличии земельного спора о местоположении границ земельных участков:		данные отсутствуют	
Статус записи об объекте недвижимости:		Сведения об объекте недвижимости имеют статус "актуальные"	
Особые отметки:		Сведения об ограничениях права на объект недвижимости, обременениях данного объекта, не зарегистрированных в реестре прав, ограничений прав и обременений недвижимого имущества: вид ограничения (обременения): ограничения прав на земельный участок, предусмотренные статьей 56 Земельного кодекса Российской Федерации; срок действия: с 15.04.2025; реквизиты документа-основания: водный кодекс Российской Федерации от 03.06.2006 № № 74-ФЗ выдан: Государственная Дума; письмо от 10.12.2013 № 01-11/171; карта план (текстовая часть) от 03.12.2013 № 0; письмо о включении в ГФД от 24.06.2013 № 2-32/12508 выдан: Управление Росреестра по Кировской области. вид ограничения (обременения): ограничения прав на земельный участок, предусмотренные статьей 56 Земельного кодекса Российской Федерации; срок действия: с 15.04.2025; реквизиты документа-основания: свидетельство от 16.01.2009 № 44-АБ 253225 выдан: УФРС по Костромской области; доверенность от 01.06.2013 № ЗД-1236 выдан: ОАО "МРСК "Центра"; план границ объекта землеустройства от 14.05.2014 № - выдан: -; приказ Росреестра от 12.10.2011 № П/389 выдан: Управления Федеральной службы государственной регистрации, кадастра и картографии по Костромской области.	

полное наименование должности	 ДОКУМЕНТ ПОДПИСАН ЭЛЕКТРОННОЙ ПОДПИСЬЮ Сертификат: 009F0BDC181A023B64597F1E2579BEFB50 Владелец: ФЕДЕРАЛЬНАЯ СЛУЖБА ГОСУДАРСТВЕННОЙ РЕГИСТРАЦИИ, КАДАСТРА И КАРТОГРАФИИ Действителен: с 02.08.2024 по 26.10.2025	инициалы, фамилия

Земельный участок			
вид объекта недвижимости			
Лист № 4 раздела 1	Всего листов раздела 1: 4	Всего разделов: 8	Всего листов выписки: 14
26.06.2025г. № КУВИ-001/2025-130007221			
Кадастровый номер:		44:09:150205:190	
Получатель выписки:		Казвиров Алексей Николаевич, действующий(ая) на основании документа "" АДМИНИСТРАЦИЯ МАКАРЬЕВСКОГО МУНИЦИПАЛЬНОГО ОКРУГА КОСТРОМСКОЙ ОБЛАСТИ	

полное наименование должности	 ДОКУМЕНТ ПОДПИСАН ЭЛЕКТРОННОЙ ПОДПИСЬЮ Сертификат: 009F0BDC181A023B64597F1E2579BEFB50 Владелец: ФЕДЕРАЛЬНАЯ СЛУЖБА ГОСУДАРСТВЕННОЙ РЕГИСТРАЦИИ, КАДАСТРА И КАРТОГРАФИИ Действителен: с 02.08.2024 по 26.10.2025	инициалы, фамилия

## Выписка из Единого государственного реестра недвижимости об объекте недвижимости

## Сведения о зарегистрированных правах

Земельный участок			
вид объекта недвижимости			
Лист № 1 раздела 2		Всего листов раздела 2: 2	Всего разделов: 8
Всего листов выписки: 14			
26.06.2025г. № КУВИ-001/2025-130007221			
Кадастровый номер:		44:09:150205:190	
1	Правообладатель (правообладатели):	1.1	Муниципальное образование Макарьевский муниципальный округ Костромской области
	Сведения о возможности предоставления третьим лицам персональных данных физического лица:	1.1.1	данные отсутствуют
2	Вид, номер, дата и время государственной регистрации права:	2.1	Собственность 44:09:150205:190-44/017/2025-1 15.04.2025 12:17:10
3	Сведения об осуществлении государственной регистрации сделки, права без необходимого в силу закона согласия третьего лица, органа:	3.1	данные отсутствуют
4	Ограничение прав и обременение объекта недвижимости:	не зарегистрировано	
5	Договоры участия в долевом строительстве:	не зарегистрировано	
6	Заявленные в судебном порядке права требования:	данные отсутствуют	
7	Сведения о возможности предоставления третьим лицам персональных данных физического лица	данные отсутствуют	
8	Сведения о возражении в отношении зарегистрированного права:	данные отсутствуют	
9	Сведения о наличии решения об изъятии объекта недвижимости для государственных и муниципальных нужд:	данные отсутствуют	
10	Сведения о невозможности государственной регистрации без личного участия правообладателя или его законного представителя:	данные отсутствуют	
11	Правопритязания и сведения о наличии поступивших, но не рассмотренных заявлений о проведении государственной регистрации права (перехода, прекращения права), ограничения права или обременения объекта недвижимости, сделки в отношении объекта недвижимости:	отсутствуют	



ДОКУМЕНТ ПОДПИСАН  
ЭЛЕКТРОННОЙ ПОДПИСЬЮ

Сертификат: 009F0BDC181A023B64597F1E2579BEFB50

Владелец: ФЕДЕРАЛЬНАЯ СЛУЖБА ГОСУДАРСТВЕННОЙ  
РЕГИСТРАЦИИ, КАДАСТРА И КАРТОГРАФИИ  
Действителен: с 02.08.2024 по 26.10.2025

полное наименование должности

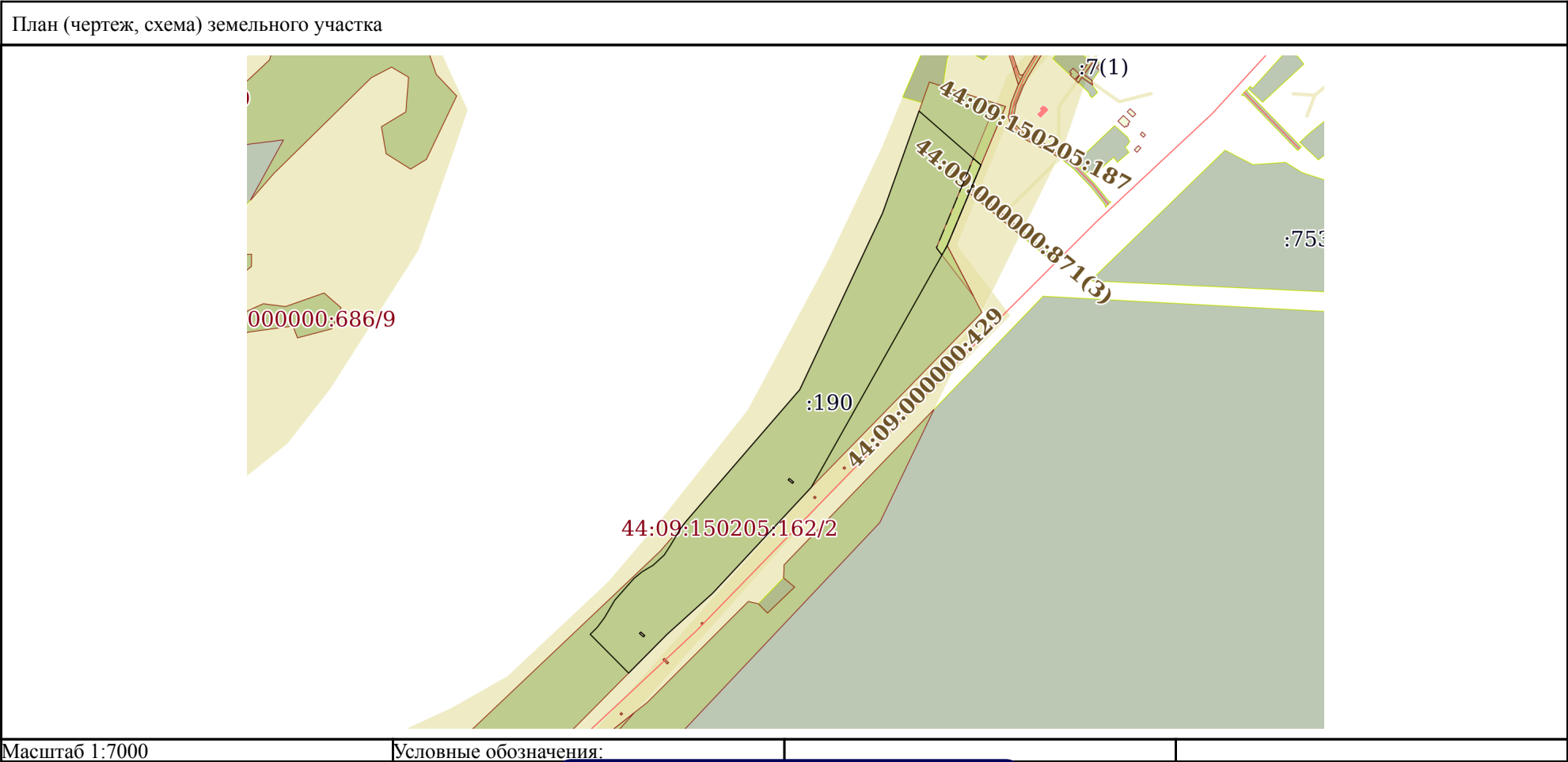
инициалы, фамилия

Земельный участок			
вид объекта недвижимости			
Лист № 2 раздела 2	Всего листов раздела 2: 2	Всего разделов: 8	Всего листов выписки: 14
26.06.2025г. № КУВИ-001/2025-130007221			
Кадастровый номер:		44:09:150205:190	
11	Сведения о невозможности государственной регистрации перехода, прекращения, ограничения права на земельный участок из земель сельскохозяйственного назначения:	данные отсутствуют	

полное наименование должности	 ДОКУМЕНТ ПОДПИСАН ЭЛЕКТРОННОЙ ПОДПИСЬЮ Сертификат: 009F0BDC181A023B64597F1E2579BEFB50 Владелец: ФЕДЕРАЛЬНАЯ СЛУЖБА ГОСУДАРСТВЕННОЙ РЕГИСТРАЦИИ, КАДАСТРА И КАРТОГРАФИИ Действителен: с 02.08.2024 по 26.10.2025	инициалы, фамилия

Выписка из Единого государственного реестра недвижимости об объекте недвижимости  
Описание местоположения земельного участка

Земельный участок			
вид объекта недвижимости			
Лист № 1 раздела 3	Всего листов раздела 3: 1	Всего разделов: 8	Всего листов выписки: 14
26.06.2025г. № КУВИ-001/2025-130007221			
Кадастровый номер:		44:09:150205:190	



полное наименование должности		ДОКУМЕНТ ПОДПИСАН ЭЛЕКТРОННОЙ ПОДПИСЬЮ	
	Сертификат: 009F0BDC181A023B64597F1E2579BEFB50		
	Владелец: ФЕДЕРАЛЬНАЯ СЛУЖБА ГОСУДАРСТВЕННОЙ РЕГИСТРАЦИИ, КАДАСТРА И КАРТОГРАФИИ Действителен: с 02.08.2024 по 26.10.2025		инициалы, фамилия

Выписка из Единого государственного реестра недвижимости об объекте недвижимости  
Описание местоположения земельного участка

Земельный участок			
вид объекта недвижимости			
Лист № 1 раздела 3.1	Всего листов раздела 3.1: 2	Всего разделов: 8	Всего листов выписки: 14
26.06.2025г. № КУВИ-001/2025-130007221			
Кадастровый номер:		44:09:150205:190	

Описание местоположения границ земельного участка							
№ п/п	Номер точки		Дирекционный угол	Горизонтальное проложение, м	Описание закрепления на местности	Кадастровые номера смежных участков	Сведения об адресах правообладателей смежных земельных участков
	начальн ая	конечн ая					
1	2	3	4	5	6	7	8
1	1.1.1	1.1.2	45°23.2´	11.5	данные отсутствуют	44:09:150205:162(2)	данные отсутствуют
2	1.1.2	1.1.3	36°53.2´	14.38	данные отсутствуют	44:09:150205:162(2)	данные отсутствуют
3	1.1.3	1.1.4	30°26.4´	24.22	данные отсутствуют	44:09:150205:162(2)	данные отсутствуют
4	1.1.4	1.1.5	41°24.4´	34.29	данные отсутствуют	44:09:150205:162(2)	данные отсутствуют
5	1.1.5	1.1.6	50°41.7´	12.76	данные отсутствуют	44:09:150205:162(2)	данные отсутствуют
6	1.1.6	1.1.7	59°17.4´	15.1	данные отсутствуют	44:09:150205:162(2)	данные отсутствуют
7	1.1.7	1.1.8	47°19.0´	17.85	данные отсутствуют	44:09:150205:162(2)	данные отсутствуют
8	1.1.8	1.1.9	32°51.5´	13.95	данные отсутствуют	44:09:150205:162(2)	данные отсутствуют
9	1.1.9	1.1.10	30°35.3´	20.71	данные отсутствуют	44:09:150205:162(2)	данные отсутствуют
10	1.1.10	1.1.11	36°34.0´	12.87	данные отсутствуют	44:09:150205:162(2)	данные отсутствуют
11	1.1.11	1.1.12	40°48.2´	10.73	данные отсутствуют	данные отсутствуют	данные отсутствуют
12	1.1.12	1.1.13	40°48.2´	11.02	данные отсутствуют	данные отсутствуют	данные отсутствуют
13	1.1.13	1.1.14	40°48.2´	184.74	данные отсутствуют	данные отсутствуют	данные отсутствуют
14	1.1.14	1.1.15	25°6.6´	231.27	данные отсутствуют	данные отсутствуют	данные отсутствуют
15	1.1.15	1.1.16	19°39.5´	128.48	данные отсутствуют	данные отсутствуют	данные отсутствуют
16	1.1.16	1.1.17	131°6.9´	97.37	данные отсутствуют	44:09:150205:162(4)	данные отсутствуют
17	1.1.17	1.1.18	202°42.6´	103.69	данные отсутствуют	данные отсутствуют	данные отсутствуют
18	1.1.18	1.1.19	209°20.5´	328.88	данные отсутствуют	44:09:150205:162(3)	данные отсутствуют
19	1.1.19	1.1.20	222°56.9´	171.39	данные отсутствуют	данные отсутствуют	данные отсутствуют
20	1.1.20	1.1.21	227°56.1´	72.91	данные отсутствуют	данные отсутствуют	данные отсутствуют
21	1.1.21	1.1.22	224°42.7´	64.69	данные отсутствуют	данные отсутствуют	данные отсутствуют
22	1.1.22	1.1.1	315°15.4´	64.74	данные отсутствуют	44:09:150205:162(2)	данные отсутствуют

полное наименование должности	 ДОКУМЕНТ ПОДПИСАН ЭЛЕКТРОННОЙ ПОДПИСЬЮ Сертификат: 009F0BDC181A023B64597F1E2579BEFB50 Владелец: ФЕДЕРАЛЬНАЯ СЛУЖБА ГОСУДАРСТВЕННОЙ РЕГИСТРАЦИИ, КАДАСТРА И КАРТОГРАФИИ Действителен: с 02.08.2024 по 26.10.2025	инициалы, фамилия




Земельный участок							
вид объекта недвижимости							
Лист № 2 раздела 3.1			Всего листов раздела 3.1: 2		Всего разделов: 8		Всего листов выписки: 14
26.06.2025г. № КУВИ-001/2025-130007221							
Кадастровый номер:				44:09:150205:190			
1	2	3	4	5	6	7	8
23	1.2.23	1.2.24	129°14.8´	6.56	данные отсутствуют	данные отсутствуют	данные отсутствуют
24	1.2.24	1.2.25	39°16.2´	2.05	данные отсутствуют	данные отсутствуют	данные отсутствуют
25	1.2.25	1.2.26	309°14.8´	6.56	данные отсутствуют	данные отсутствуют	данные отсутствуют
26	1.2.26	1.2.23	219°16.2´	2.05	данные отсутствуют	данные отсутствуют	данные отсутствуют
27	1.3.27	1.3.28	310°20.6´	6.27	данные отсутствуют	данные отсутствуют	данные отсутствуют
28	1.3.28	1.3.29	220°17.0´	2.15	данные отсутствуют	данные отсутствуют	данные отсутствуют
29	1.3.29	1.3.30	130°16.4´	6.27	данные отсутствуют	данные отсутствуют	данные отсутствуют
30	1.3.30	1.3.27	40°27.4´	2.14	данные отсутствуют	данные отсутствуют	данные отсутствуют

полное наименование должности	 ДОКУМЕНТ ПОДПИСАН ЭЛЕКТРОННОЙ ПОДПИСЬЮ Сертификат: 009F0BDC181A023B64597F1E2579BEFB50 Владелец: ФЕДЕРАЛЬНАЯ СЛУЖБА ГОСУДАРСТВЕННОЙ РЕГИСТРАЦИИ, КАДАСТРА И КАРТОГРАФИИ Действителен: с 02.08.2024 по 26.10.2025	инициалы, фамилия

Выписка из Единого государственного реестра недвижимости об объекте недвижимости  
Описание местоположения земельного участка

Земельный участок			
вид объекта недвижимости			
Лист № 1 раздела 3.2	Всего листов раздела 3.2: 2	Всего разделов: 8	Всего листов выписки: 14
26.06.2025г. № КУВИ-001/2025-130007221			
Кадастровый номер:		44:09:150205:190	

Сведения о характерных точках границы земельного участка				
Система координат МСК-44, зона 2				
Номер точки	Координаты, м		Описание закрепления на местности	Средняя квадратичная погрешность определения координат характерных точек границ земельного участка, м
	X	Y		
1	2	3	4	5
1	277235.69	2195879.97	-	0.1
2	277189.71	2195925.54	-	0.1
3	277235.68	2195971.05	-	0.1
4	277284.53	2196025.18	-	0.1
5	277409.98	2196141.95	-	0.1
6	277696.67	2196303.11	-	0.1
7	277792.32	2196343.14	-	0.1
8	277856.35	2196269.78	-	0.1
9	277735.36	2196226.56	-	0.1
10	277525.95	2196128.42	-	0.1
11	277386.11	2196007.7	-	0.1
12	277377.77	2196000.5	-	0.1
13	277369.65	2195993.49	-	0.1
14	277359.31	2195985.82	-	0.1
15	277341.48	2195975.28	-	0.1
16	277329.76	2195967.71	-	0.1
17	277317.66	2195954.59	-	0.1
18	277309.95	2195941.61	-	0.1
19	277301.87	2195931.74	-	0.1
20	277276.15	2195909.06	-	0.1
21	277255.27	2195896.79	-	0.1
22	277243.77	2195888.16	-	0.1

полное наименование должности	<div><div>ДОКУМЕНТ ПОДПИСАН ЭЛЕКТРОННОЙ ПОДПИСЬЮ</div><div>Сертификат: 009F0BDC181A023B64597F1E2579BEFB50</div><div>Владелец: ФЕДЕРАЛЬНАЯ СЛУЖБА ГОСУДАРСТВЕННОЙ РЕГИСТРАЦИИ, КАДАСТРА И КАРТОГРАФИИ</div><div>Действителен: с 02.08.2024 по 26.10.2025</div></div>	инициалы, фамилия

Земельный участок			
вид объекта недвижимости			
Лист № 2 раздела 3.2	Всего листов раздела 3.2: 2	Всего разделов: 8	Всего листов выписки: 14

26.06.2025г. № КУВИ-001/2025-130007221

Кадастровый номер: 44:09:150205:190

1	2	3	4	5
1	277235.69	2195879.97	-	0.1
1	277418.91	2196114.65	-	0.1
2	277420.5	2196115.95	-	0.1
3	277416.35	2196121.03	-	0.1
4	277414.76	2196119.73	-	0.1
1	277418.91	2196114.65	-	0.1
1	277234.31	2195944.56	-	0.1
2	277232.68	2195943.17	-	0.1
3	277236.73	2195938.39	-	0.1
4	277238.37	2195939.78	-	0.1
1	277234.31	2195944.56	-	0.1



ДОКУМЕНТ ПОДПИСАН  
ЭЛЕКТРОННОЙ ПОДПИСЬЮ

Сертификат: 009F0BDC181A023B64597F1E2579BEFB50

Владелец: ФЕДЕРАЛЬНАЯ СЛУЖБА ГОСУДАРСТВЕННОЙ

РЕГИСТРАЦИИ, КАДАСТРА И КАРТОГРАФИИ

Действителен: с 02.08.2024 по 26.10.2025

полное наименование должности

инициалы, фамилия


Выписка из Единого государственного реестра недвижимости об объекте недвижимости  
Сведения о частях земельного участка

Земельный участок			
вид объекта недвижимости			
Лист № 1 раздела 4	Всего листов раздела 4: 1	Всего разделов: 8	Всего листов выписки: 14
26.06.2025г. № КУВИ-001/2025-130007221			
Кадастровый номер:		44:09:150205:190	
План (чертеж, схема) части земельного участка		Учетный номер части: 44:09:150205:190/1	
Масштаб 1:2000		Условные обозначения:	

полное наименование должности		ДОКУМЕНТ ПОДПИСАН ЭЛЕКТРОННОЙ ПОДПИСЬЮ	инициалы, фамилия
	Сертификат: 009F0BDC181A023B64597F1E2579BEFB50		
	Владелец: ФЕДЕРАЛЬНАЯ СЛУЖБА ГОСУДАРСТВЕННОЙ РЕГИСТРАЦИИ, КАДАСТРА И КАРТОГРАФИИ Действителен: с 02.08.2024 по 26.10.2025		

Выписка из Единого государственного реестра недвижимости об объекте недвижимости  
Сведения о частях земельного участка

Земельный участок		
вид объекта недвижимости		
Лист № 1 раздела 4.1	Всего листов раздела 4.1: 1	Всего разделов: 8
Всего листов выписки: 14		
26.06.2025г. № КУВИ-001/2025-130007221		
Кадастровый номер:		44:09:150205:190
Учетный номер части	Площадь, м2	Содержание ограничения в использовании или ограничения права на объект недвижимости или обременения объекта недвижимости
1	2	3
44:09:150205:190/1	1262	44:09-6.19
	Весь	вид ограничения (обременения): ограничения прав на земельный участок, предусмотренные статьей 56 Земельного кодекса Российской Федерации; Срок действия: не установлен; реквизиты документа-основания: водный кодекс Российской Федерации от 03.06.2006 № № 74-ФЗ выдан: Государственная Дума; письмо от 10.12.2013 № 01-11/171; карта план (текстовая часть) от 03.12.2013 № 0; письмо о включении в ГФД от 24.06.2013 № 2-32/12508 выдан: Управление Росреестра по Кировской области; Содержание ограничения (обременения): Ограничения в границах зоны устанавливаются в соответствии со статьей 65 Водного кодекса Российской Федерации от 03.06.2006 №74-ФЗ; Реестровый номер границы: 44:09-6.9; Вид объекта реестра границ: Зона с особыми условиями использования территории; Вид зоны по документу: граница водоохранной зоны и прибрежной защитной полосы Горьковского водохранилища в пределах Макарьевского района Костромской области; Тип зоны: Водоохранная зона; Номер: 1
	Весь	вид ограничения (обременения): ограничения прав на земельный участок, предусмотренные статьей 56 Земельного кодекса Российской Федерации; Срок действия: не установлен; реквизиты документа-основания: свидетельство от 16.01.2009 № 44-АБ 253225 выдан: УФРС по Костромской области; доверенность от 01.06.2013 № ЗД-1236 выдан: ОАО "МРСК "Центра"; план границ объекта землеустройства от 14.05.2014 № - выдан: -; приказ Росреестра от 12.10.2011 № П/389 выдан: Управления Федеральной службы государственной регистрации, кадастра и картографии по Костромской области; Содержание ограничения (обременения): Ограничения изложены в постановлении Правительства Российской Федерации от 24.02.2009г. №160 "О порядке установления охранных зон объектов электросетевого хозяйства и особых условий использования земельных участков, расположенных в границах таких зон"; Реестровый номер границы: 44:09-6.19; Вид объекта реестра границ: Зона с особыми условиями использования территории; Вид зоны по документу: охранный зона ВЛ-10 кВ Ф 10-03 ПС Горчуха; Тип зоны: Охранный зона инженерных коммуникаций

полное наименование должности		ДОКУМЕНТ ПОДПИСАН ЭЛЕКТРОННОЙ ПОДПИСЬЮ	инициалы, фамилия
	Сертификат: 009F0BDC181A023B64597F1E2579BEFB50		
	Владелец: ФЕДЕРАЛЬНАЯ СЛУЖБА ГОСУДАРСТВЕННОЙ РЕГИСТРАЦИИ, КАДАСТРА И КАРТОГРАФИИ Действителен: с 02.08.2024 по 26.10.2025		

Выписка из Единого государственного реестра недвижимости об объекте недвижимости  
Сведения о частях земельного участка

Земельный участок			
вид объекта недвижимости			
Лист № 1 раздела 4.2	Всего листов раздела 4.2: 1	Всего разделов: 8	Всего листов выписки: 14
26.06.2025г. № КУВИ-001/2025-130007221			
Кадастровый номер:		44:09:150205:190	

Сведения о характерных точках границы части (частей) земельного участка				
Учетный номер части: 44:09:150205:190/1				
Система координат МСК-44, зона 2				
Номер точки	Координаты, м		Описание закрепления на местности	Средняя квадратичная погрешность определения координат характерных точек границ земельного участка, м
	X	Y		
1	2	3	4	5
1	277792.32	2196343.14	-	-
2	277696.67	2196303.11	-	-
3	277685.64	2196296.91	-	-
4	277694.08	2196290.42	-	-
5	277781.46	2196326.5	-	-
6	277800.16	2196334.15	-	-
1	277792.32	2196343.14	-	-

		 ДОКУМЕНТ ПОДПИСАН ЭЛЕКТРОННОЙ ПОДПИСЬЮ Сертификат: 009F0BDC181A023B64597F1E2579BEFB50 Владелец: ФЕДЕРАЛЬНАЯ СЛУЖБА ГОСУДАРСТВЕННОЙ РЕГИСТРАЦИИ, КАДАСТРА И КАРТОГРАФИИ Действителен: с 02.08.2024 по 26.10.2025	
полное наименование должности		инициалы, фамилия	